








-  Tervezéssel érintett nyomvonal
-  Elbontandó műtárgy
-  Felújítandó műtárgy

A terv magassági adatai Balti alapsíkra vonatkoznak.  
 A helyszínrajzi koordináták Egységes Országos Vetületi Rendszerben (EOV) készültek.  
 Kiindulási alapmagasság: Hortobágy, vasútállomás épület falában lévő falicsap, szintezési alappont  
 melynek magassága: 91,37 m.B.f.

C.3.1

		<b>LIFE11 NAT/HU/924 LIFE+</b> <b>"Large scale grazing management of steppe lakes in the Hortobágy"</b>		
<p>Ezen terv a "KÖRÖS-AQUA" Kft. szellemi alkotása. Az 1969. évi III. törvény 51.§-a értelmében szerzői jogvédelem alatt áll.        Teljes egészének vagy részleteinek bármilyen felhasználása a tervező hozzájárulása nélkül tilos!        A jogosulatlan felhasználás kártérítési kötelezettséget eredményez.</p>				
Ügyvezető: Fabó István		<b>"KÖRÖS-AQUA"</b> TERVEZÉSI, BERUHÁZÁSI ÉS KERESKEDELMI KFT. 5561 Békésszentandrás, Szentesi út 4. tel: 66/218-390		
Vezető tervező: Fabó István				
Vez-TN szám: VZ-TEL/ 04-281-97/2019 VZ-TER/ 04-281-97/2019 VZ-VKG/ 04-281-97/2019 KÖ-SZ/ 04-281-97/2019 GO/ 04-281-97/2017	Munka helye és megnevezése: HORTOBÁGYI NONPROFIT KFT. Vízilétsítmény tájrehabilitáció kvitelti terve	Dátum: 2016.11		
Tervező: Melian Judit		Munkaszám: K-017-2014		
Szerkesztő: Kerékkjáró Tamás			Rajz száma: R-2	



ÁTNÉZETES HELYSZÍNRAJZ